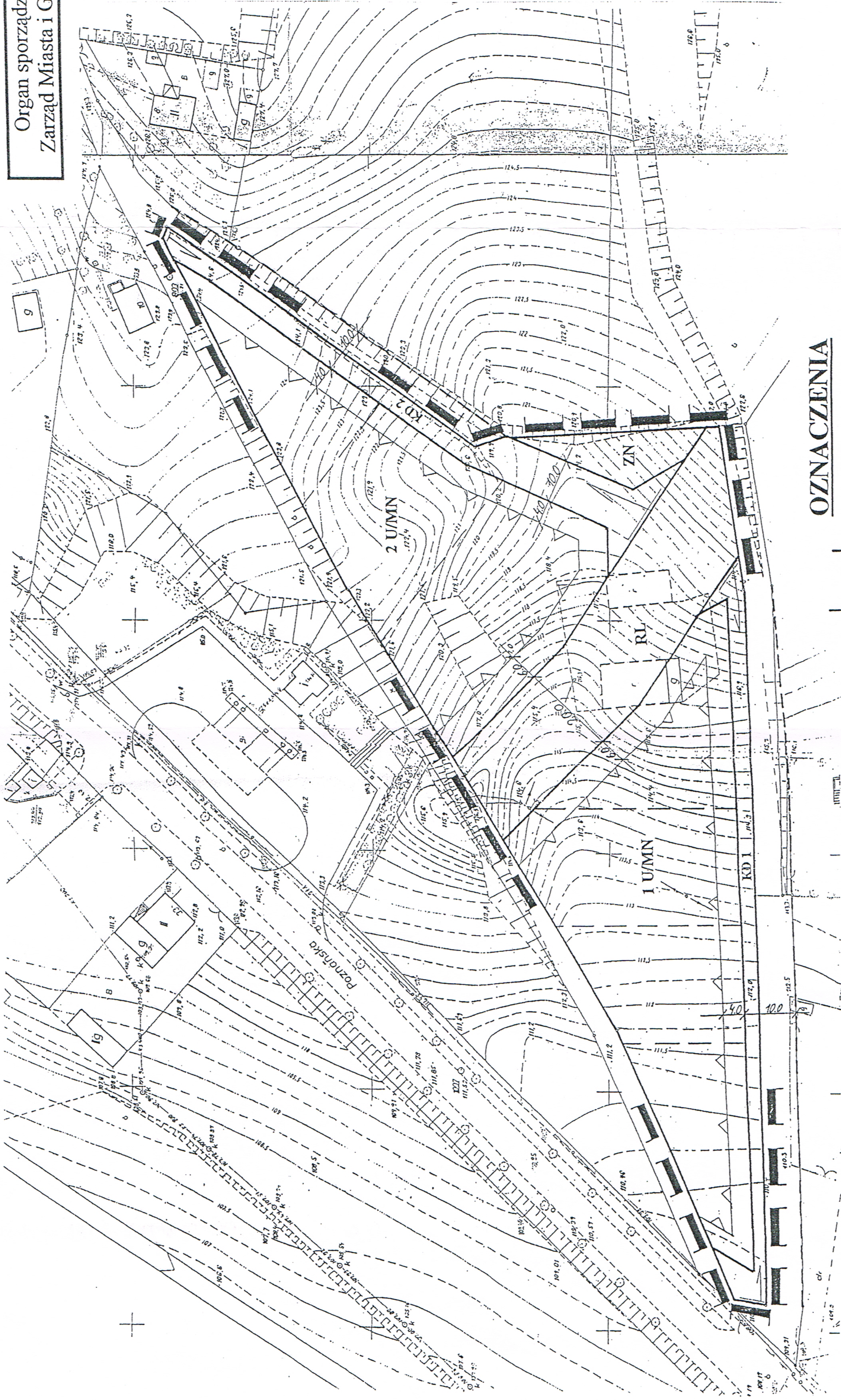






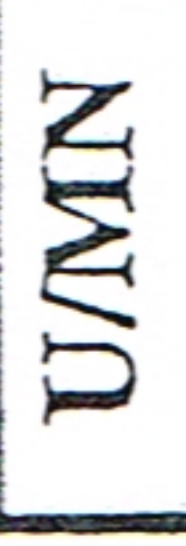
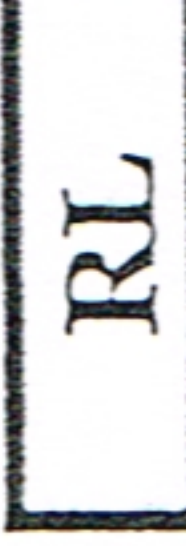

MIEJSCOWY PLAN
ZAGOSPODAROWANIA PRZESTRZENNEGO
TERENU DZIAŁKI NR 623 W KCYNI
SKALA 1 : 1 000

Załącznik Nr 4
do uchwały nr ...
Rady Miejskiej w Kcyni
z dnia ...

Organ sporządzający plan:
Zarząd Miasta i Gminy Kcynia



OZNACZENIA

-  GRANICA OBSZARU OBJĘTEGO PLANEM
-  LINIE ROZGRANICZAJĄCE TERENY O RÓŻNYM SPOSOBIE UŻYTKOWANIA
-  LINIE PODZIAŁU WEWNĘTRZNEGO TERENÓW O TYM SAMYM SPOSOBIE UŻYTKOWANIA – ORIENTACYJNE
-  NIEPRZEKRACZALNA LINIA ZABUDOWY
-  U/MN
-  RL
-  ZN

- TEREN BUDOWNICTWA RZEMIEŚLNICZO – USŁUGOWEGO Z DOPUSZCZENIEM MIESZKALNICTWA
- TEREN ROLNY BEZ PRAWA ZABUDOWY
- TEREN ZIELENI NIEURZĄDZONEJ